



C A B O U R G

DÉPARTEMENT DU CALVADOS

POS initial **approuvé le** **08.12/1975**

RÉVISION N° 1 approuvée le 04.11/1988

RÉVISION N° 2 approuvée le 28.03/1991

RÉVISION N° 3 approuvée le 27.08/1992

RÉVISION N° 4 approuvée le 20.11/1998

Plan Local d'Urbanisme approuvé le 22.02/2008

Modification n° 1 27.11/2009

Modification n° 2 01.09/2011

Modification n° 3 05.05/2017

Modification n° 4 11.02/2019

Mise à jour 18.02/2019

Modification n° 5 21.03/2022

PLU - Modification n°6

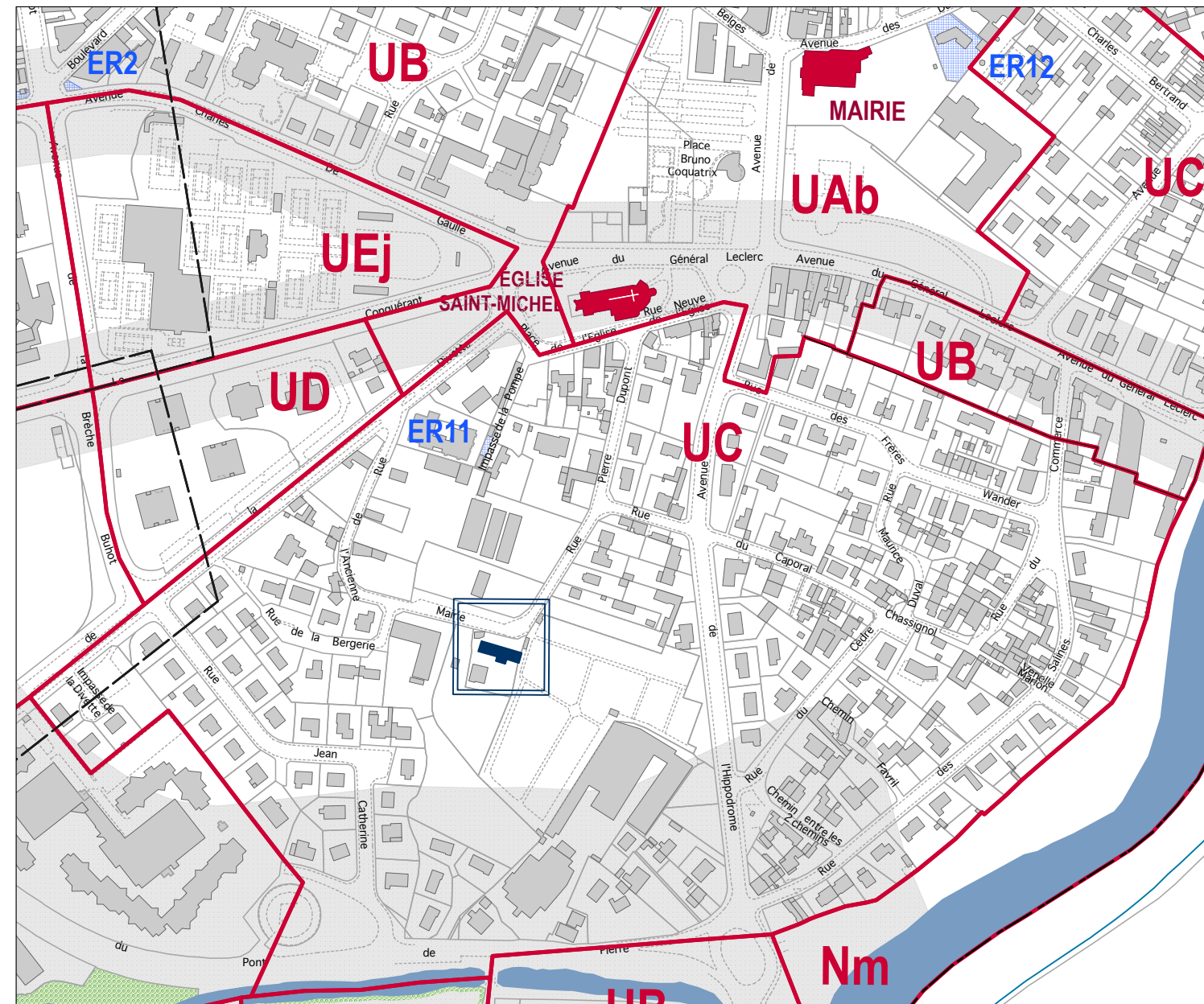
ENQUÊTE PUBLIQUE

vu pour être annexé à l'arrêté
du Maire
en date du :

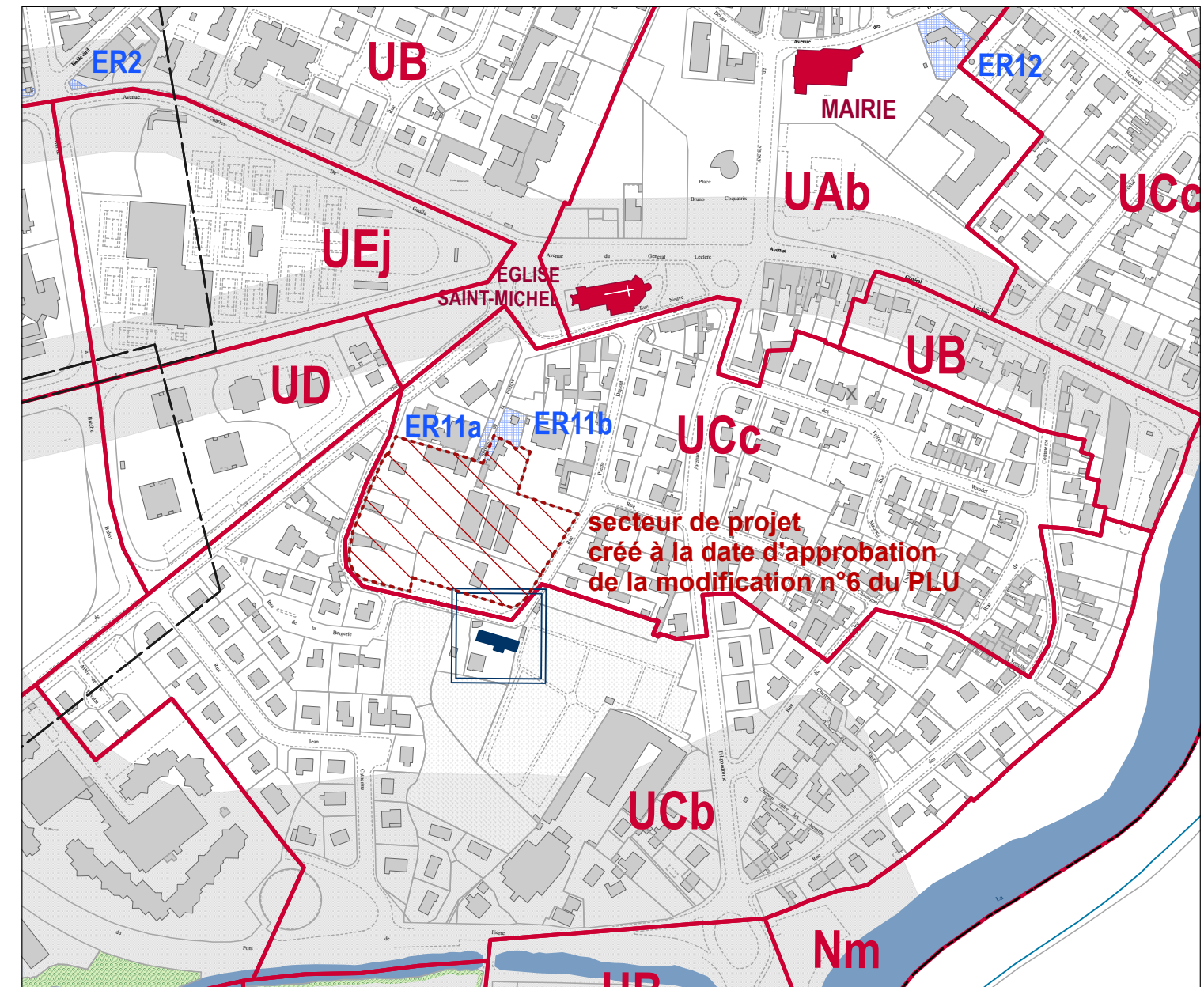
LE MAIRE
Monsieur Tristan DUVAL

3b - Extraits du RÈGLEMENT GRAPHIQUE *avant - après modifications*




Extrait du REGLEMENT GRAPHIQUE avant modification 1/4000è



Extrait du REGLEMENT GRAPHIQUE après modification 1/4000è




RÈGLEMENT GRAPHIQUE :

-  LIMITE DE ZONE
-  Secteur de projet en application de l'article L151-41 du CU
-  EMPLACEMENTS RÉSERVÉS



AU PROFIT DE LA COMMUNE :

ER11a	Prolongement de voie Impasse de la Pompe130 m ²
ER11b	Élargissement de la voie Impasse de la Pompe et création d'un parking435 m ²

ÉLÉMENTS, ENSEMBLES PAYSAGERS OU BÂTIS REMARQUABLES
 repérés en application des articles L151-19 et suivants du code de l'urbanisme :

-  CONSTRUCTIONS REMARQUABLES (bâtiments, alignements de murs...) > la représentation des murs est schématique

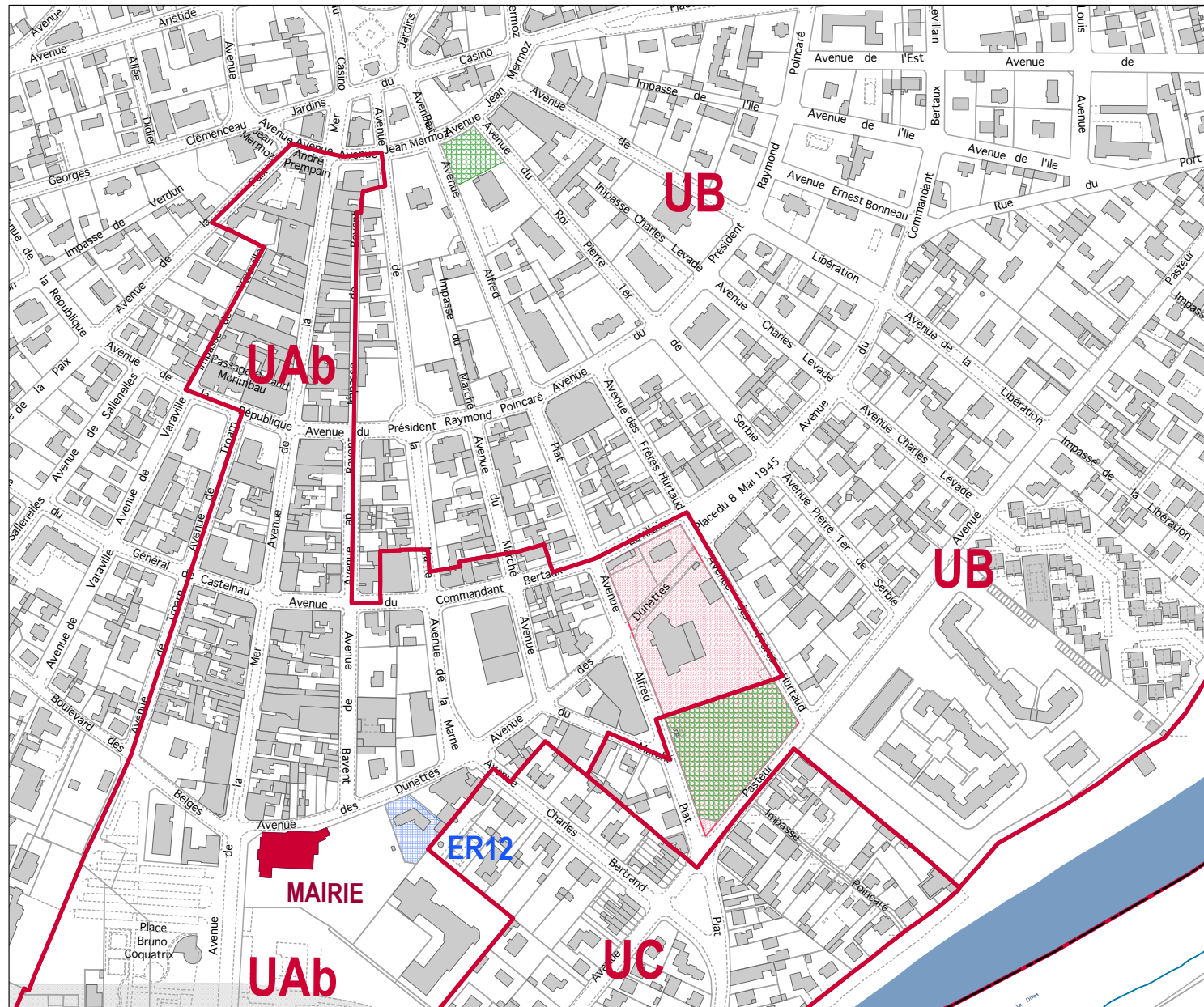
ORIENTATIONS D'AMÉNAGEMENT :

-  SECTEURS FAISANT L'OBJET D'ORIENTATIONS D'AMÉNAGEMENT (cf pièce 2b du dossier de PLU)
-  PLANTATIONS À CRÉER (Pour les haies, le motif est figuratif)
 LISIÈRES VERTES (chemins et plantations) à conserver ou à créer
 (en application des Orientations Particulières d'Aménagement, cf pièce 2b)

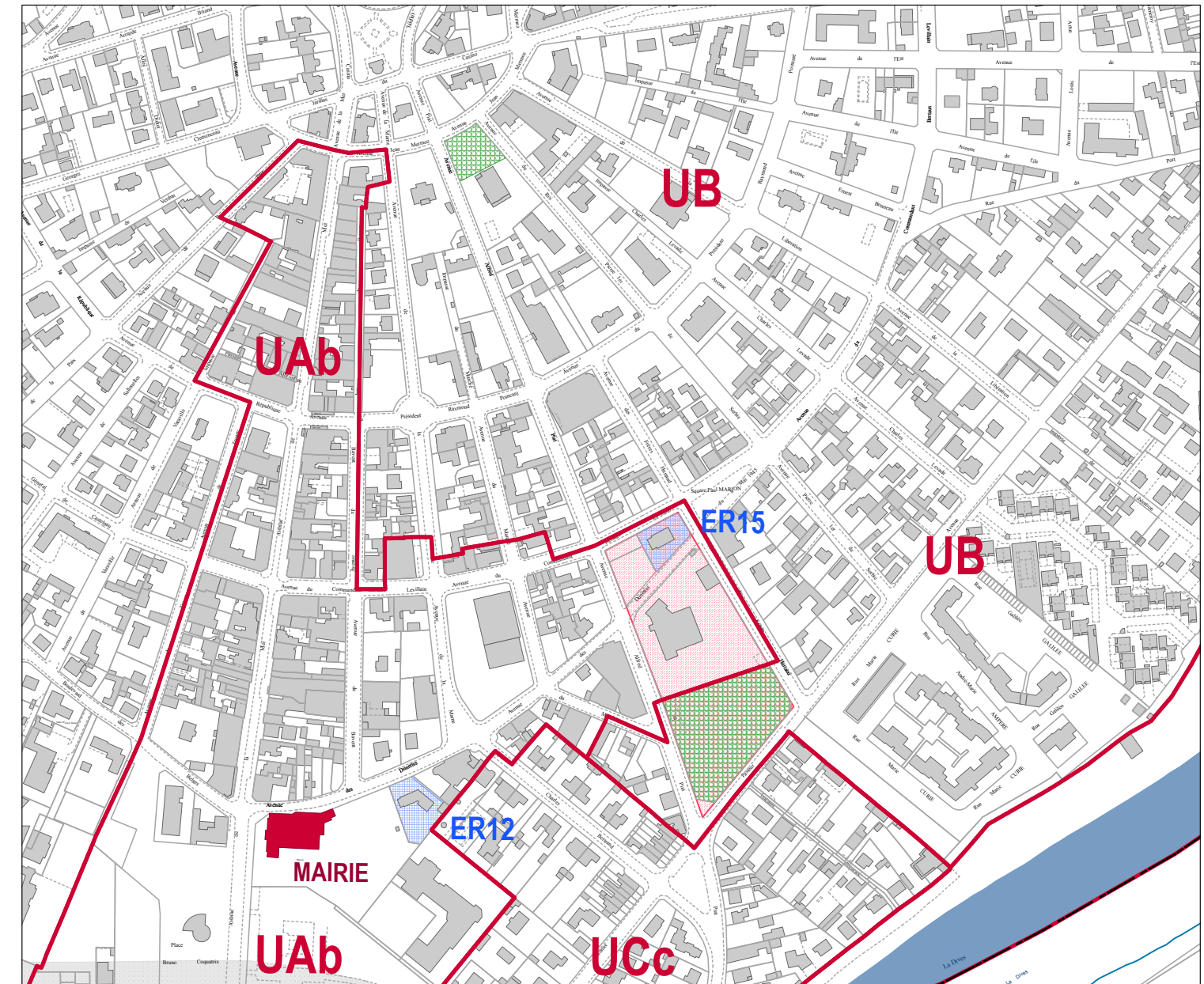
POUR INFORMATION :

-  SECTEUR D'ISOLEMENT PHONIQUE EN APPLICATION DU CLASSEMENT SONORE DE INFRASTRUCTURES TERRESTRES




Extrait du REGLEMENT GRAPHIQUE avant modification 1/4000è



Extrait du REGLEMENT GRAPHIQUE après modification 1/4000è



RÈGLEMENT GRAPHIQUE :

-  LIMITE DE ZONE
-  CHEMINS À CRÉER OU À CONSERVER
-  ESPACES BOISÉS CLASSÉS existants ou à créer

NOTA : Un accès ou un chemin à travers un espace boisé classé ou une plantation à créer est autorisé s'il ne conduit qu'à une interruption marginale de la plantation. Les symboles sont figuratifs.

EMPLACEMENTS RÉSERVÉS

AU PROFIT DE LA COMMUNE :

ER15 Création d'un parking730 m²

POUR INFORMATION :

-  ZONE DE SUSPICION DE POLLUTION INDUSTRIELLE